















- ### Legende
-  = Veranstaltungsgelände (Schützenplatz Moorweg)
  -  = Straßensperrung und beidseitiges Halteverbot im Forstweg, Erikaweg, Moorweg während des Veranstaltungstages  
Sperrung von 8:00 bis 23:00 Uhr  
Halteverbot ganztägig  
Freihaltung als Rettungsweg
  -  = Straßensperrung und beidseitiges Halteverbot in der Trauener Straße für Anreisephase der Besucher  
Sperrung von 18:00 bis 20:30 Uhr  
Halteverbot ganztägig  
Freihaltung als Rettungsweg
  -  = VZ 250, Pendelbusse frei
  -  = VZ 357, Sackgasse (Danziger Straße)
  -  = VZ 250 sowie Absperreschranke mit fünf roten Leuchten (Einmündung Danziger Straße)
  -  = VZ 250, VZ 1020-30 sowie Absperreschranke mit fünf roten Leuchten
  -  = ausgew. Großraumparkplatz, Einsatz von Pendelbussen zum Veranstaltungsgelände
  -  = Besucher-Anfahrt zum Großraumparkplatz
  -  = Pendelbus-Route  
3 Busse im Einsatz
  -  = Fahrstrecke Pendelbusse beidseitig Halteverbot
  -  = Haltestelle für Pendelbusse
  -  = VZ 274-30, VZ 274-50, VZ 274-70 Geschwindigkeitsbegrenzung
  -  = VZ 101 mit Zusatz „Fußgänger queren“ als Warnhinweis

**Gemeinde Faßberg** 

**Konzert der Big-Band der Bundeswehr am 14. Juni 2019 in Faßberg**

Übersichtsplan Verkehrskonzept

Maßstab: ohne  
Verfasser: F. Franz  
Datum: 20.05.2019